

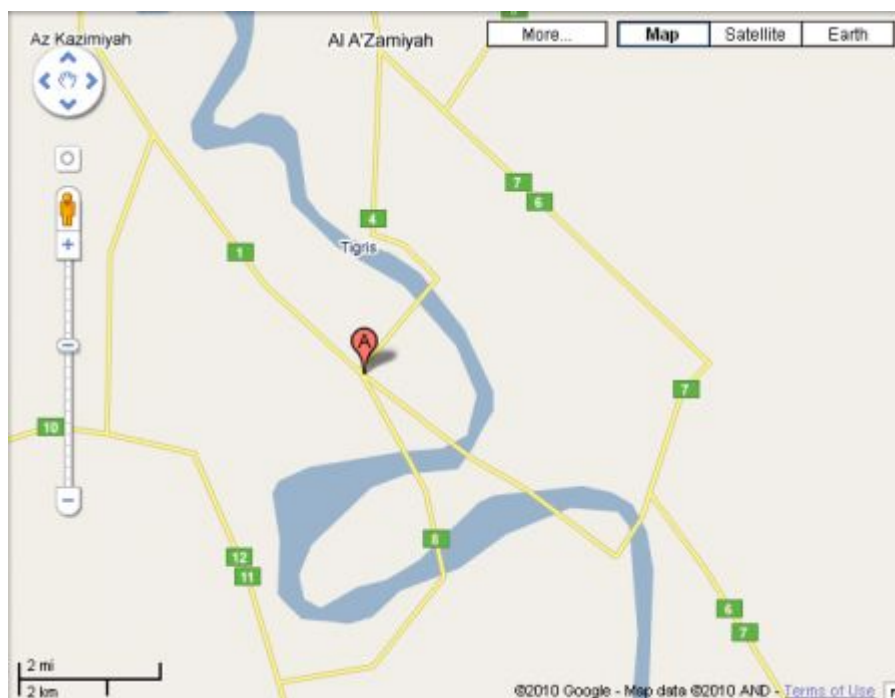
Bagdad et Gaza : OpenStreetMap 1 Google Maps 0

Il y a deux mois, nous publions un article sur le zoo de Berlin illustrant le fait qu'OpenStreetMap pouvait être plus pertinent que Google Maps dans ce cas très particulier.

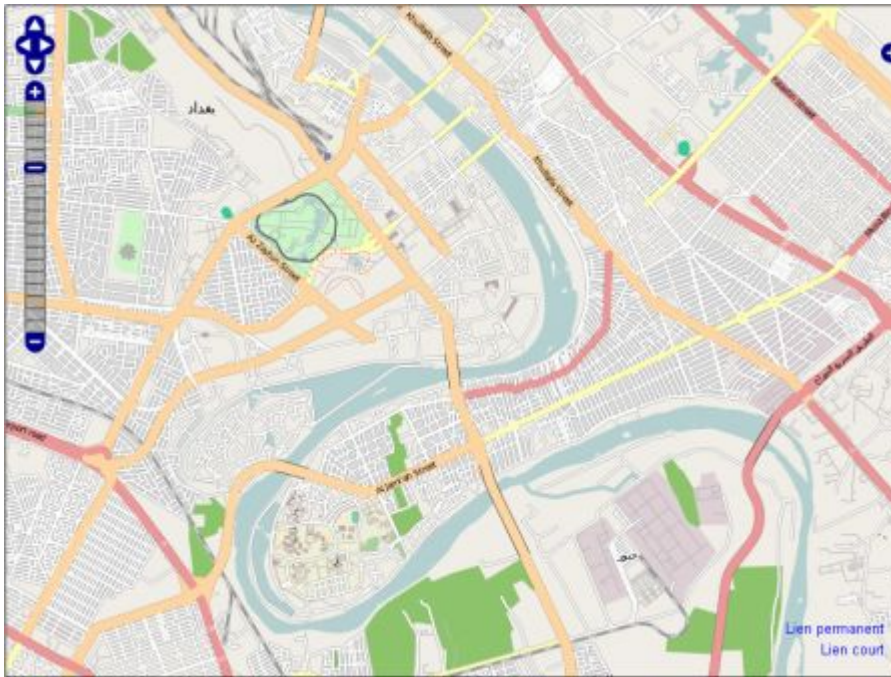
Un commentaire nous signala alors qu'il en était de même pour certaines *zones sensibles* et de donner alors l'exemple de la ville de Bagdad où la comparaison se révèle effectivement spectaculaire.

Bagdad

Sur Google Maps :



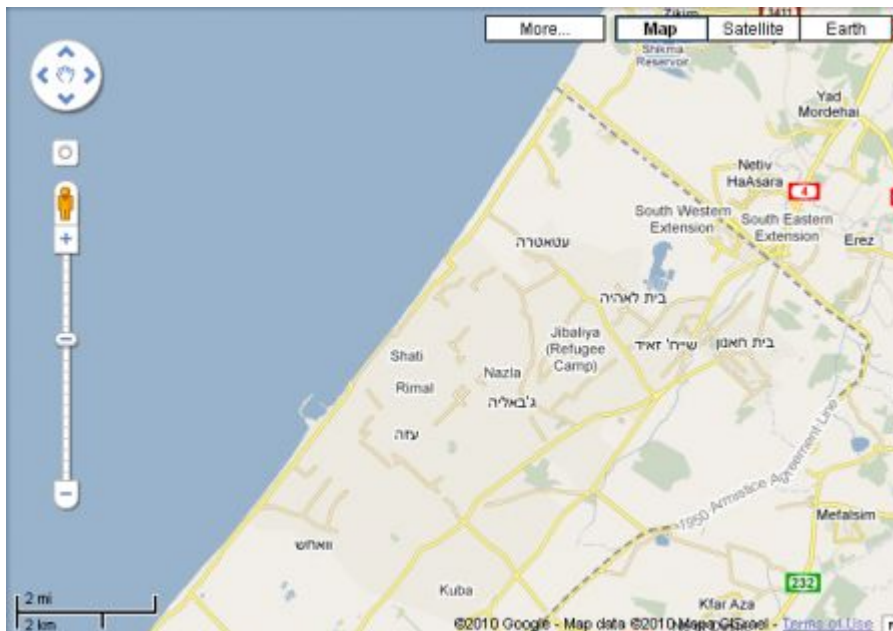
Sur OpenStreetMap (accueil du projet de cartographie de Bagdad) :



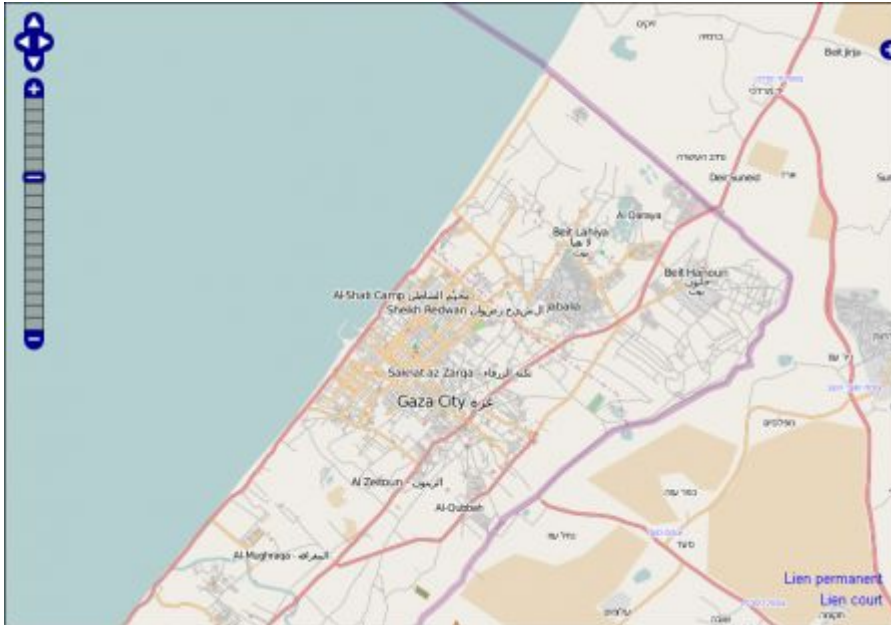
Mais la bande de Gaza n'est pas en reste.

Gaza

Ici la ville de Gaza (ou Gaza City) n'existe carrément pas chez Google Maps !



Chez OpenStreetMap (accueil du projet de cartographie de Gaza) :



But why ?

Pourquoi Google Maps se montre si peu précis ici ?

J'attends vos commentaires. La réponse est peut-être à rechercher du côté de la géopolitique américaine et des restrictions imposées à ses entreprises ?

Google a beau travailler *dans les nuages*, Google n'en a pas moins un pays d'origine et d'appartenance qui a ses propres règles et suit ses propres intérêts...

Règles et intérêts qui heureusement ne sont pas les mêmes que ceux d'un projet libre et coopératif comme OpenStreetMap !